



Ronde van Vlaanderen Roadmap Men Elite 02.04.2023




	km +	km -	40 km/h	42 km/h	44 km/h
West-Vlaanderen					
Brugge					
Officiële start - Départ Fictif Grote Markt ↑ Wollestraat, → Dijver, ↑ Guido Gezellelaan, ← Mariastraat, ↑ Katelijnestraat, ▲ Katelijnebrug, ← Buiten Gentpoortvest (R30), → Generaal Lemanlaan (N337)	-8.3		10:00	10:00	10:00
Assebroek ↑ Generaal Lemanlaan (N337), ↑ Astridlaan (N337)	-6.3		10:06	10:07	10:07
Beernem					
Oedelem ↑ Bruggestraat (N337), ↺ ↻ Bruggestraat (N337)	-2.4		10:12	10:12	10:12
Officiële Start - Départ Réel Na 8.6 km neutralisatie, thv Bushalte ↑ Bruggestraat (N337), ↑ Markt (N337), ↑ Knesselarestreet (N337), → Schipperstraat, ↻ Schipperstraat	0.0	273.4	10:16	10:16	10:16
Beernem ↑ Hoornstraat, ↺ ↻ Bloemendalestraat, ↺ ↻ Parkstraat (N370), ↑ Louisabrug (N370), ↑ Parkstraat (N370), ↺ Sint-Andreaslaan (N368)	6.8	266.6	10:26	10:26	10:25
Sint-Joris ↑ Sint-Jorisstraat (N368)	11.8	261.6	10:34	10:33	10:32
Oost-Vlaanderen					
Aalter					
Knesselare ↑ Hellestraat (N368), ↺ ↻ Veldstraat (N337), ↑ Urselseweg (N337), → Knokkebaan (N40)	15.1	258.3	10:39	10:37	10:36
Aalter ↑ Knokkebaan (N40), ← Brugstraat (N499), → Brugstraat (N499), ↑ Drogenbroodstraat (N499), 🚧 Tunnel (3.25M), ↑ Stationstraat (N499), ↑ Markt (N499), ↑ Lostraat (N499), ↺ ↻ Kestelstraat, ← Processieweg, ↑ Molenstraat, → Weibroekdreef, 🚧, ↑ Weibroekdreef, ↺ ↻ Oostmolenstraat	19.2	254.2	10:45	10:43	10:42
Bellem ↑ Bellemdorpweg, ↻ Lotenhullestraat, 🚧, ↑ Lotenhullestraat	27.8	245.6	10:58	10:56	10:54
Lotenhulle ↑ Lotenhullestraat, 🚧 (E40), ↑ Prinsenstraat, ↻ Prinsenstraat, ↻ Prinsenstraat, ↑ Lobulckstraat, ↺ ↻ Steenweg op Deinze (N409), ↑ Heirstraat (N409), → Achterstraat, ↑ Lodorp, ↻ Poekestraat	30.9	242.5	11:02	11:00	10:58
Poeke ↑ Kasteelstraat, ↻ Poekedorpstraat, ↻ Poekedorpstraat, ↻ Ruiseledestraat	35.6	237.8	11:09	11:07	11:04
West-Vlaanderen					
Ruiselede					
↑ Poekestraat	37.1	236.3	11:12	11:09	11:07
Litter Zone ↑ Poekestraat, ← Ring (N37), ↑ Tielstraat (N37)	37.8	235.6	11:13	11:10	11:07
Tielt					
Kanegem ↑ Ruiseleedsesteenweg (N37)	42.5	230.9	11:20	11:17	11:14
Tielt ↑ Ruiseleedsesteenweg (N37), → Ringlaan (N37), ↑ Pittemsesteenweg (N37)	43.8	229.6	11:22	11:19	11:16
Pittem ↑ Tielstraat (N37), ↑ Ring (N37), ↑ Ringlaan Robert Depaepe (N37), 🚧, ↑ Ringlaan Robert Depaepe (N37), ↺ Brugsebaan (N50), ↑ Bruggesteeweg (N50)	48.9	224.5	11:29	11:26	11:23
Meulebeke ↑ Bruggesteeweg (N50), ↺ ↻	55.8	217.6	11:40	11:36	11:32

Ronde van Vlaanderen Roadmap Men Elite 02.04.2023




	km +	km -	40 km/h	42 km/h	44 km/h
Ingelmunster ↻↻ Grote Roeselarestraat	57.9	215.5	11:43	11:39	11:35
Litter Zone ↑ Grote Roeselarestraat	58.0	215.4	11:43	11:39	11:35
Izegem Emelgem ↑ Meulebeeksestraat	59.1	214.3	11:45	11:40	11:37
Ardooie ↑ Lijsterstraat , ↻ Izegemsestraat	60.4	213.0	11:47	11:42	11:38
Izegem Emelgem ↑ Ardooisestraat, ↑ Vijfwegenstraat, ↻↑ Vijfwegenstraat	60.9	212.5	11:47	11:43	11:39
Izegem ↑ Vijfwegenstraat, ↻↑ Nieuwstraat, ↑ Baron de Pélichystraat, ↑ Burgemeester Vandenbogaerdenlaan, ↻↻ Rijksweg (N36), ↻↑ Rijksweg (N36),	63.5	209.9	11:51	11:47	11:43
Lendelede ↑ Rijksweg (N36), ↻↑ Rijksweg (N36), ↻↑ Rijksweg (N36),	67.4	206.0	11:57	11:52	11:48
Kuurne ↑ Roeselaarseweg (N36), ↻↻ Brugsesteenweg (N50), ↻ Rijksweg (N36d)	70.8	202.6	12:02	11:57	11:52
Harelbeke Bavikhove ↑ Rijksweg (N36d)	72.6	200.8	12:05	12:00	11:55
Kuurne ↑ Rijksweg (N36d),	73.3	200.1	12:06	12:01	11:56
Harelbeke Bavikhove ↑ Rijksweg (N36d), ↻↻ Bavikhoofsestraat, ↻↻ Rijksweg (N36)	73.6	199.8	12:06	12:01	11:56
Harelbeke ↑ Rijksweg (N36), ↻ Gentsesesteenweg (N43)	75.3	198.1	12:09	12:03	11:59
Waregem Beveren-Leie ↑ Kortrijkseweg (N43)	76.7	196.7	12:11	12:06	12:01
Desselgem ↑ Gentseweg (N43)	79.2	194.2	12:15	12:09	12:04
Sint-Eloois-Vijve ↑ Gentseweg (N43)	81.2	192.2	12:18	12:12	12:07
Oost-Vlaanderen Zulte Zulte ↑ Staatsbaan (N43), ↻↑ Staatsbaan (N43)	84.2	189.2	12:22	12:16	12:11
Olsene ↑ Grote Steenweg (N43), ↻ Kerkstraat (N459)	88.0	185.4	12:28	12:22	12:16
West-Vlaanderen Dentergem Oeselgem ↑ Olsenesteenweg (N459), ↻↻ Deinzestraat (N440)	89.7	183.7	12:31	12:24	12:18
Oost-Vlaanderen Deinze					

Ronde van Vlaanderen Roadmap Men Elite 02.04.2023




	km +	km -	40 km/h	42 km/h	44 km/h
Gottem ↑ Oude Heirbaan (N440)	91.4	182.0	12:33	12:26	12:21
Grammene ↑ Oude Heirbaan (N440), → Brugstraat	93.5	179.9	12:36	12:30	12:23
Litter Zone ↑ Brugstraat	94.5	178.9	12:38	12:31	12:25
Zulte Machelen ↑ Brugstraat	94.8	178.6	12:38	12:31	12:25
Deinze Gottem ↑ Brugstraat	95.9	177.5	12:40	12:33	12:27
Zulte Machelen ↑ Brugstraat, ↔ Hoevestraat, ↔ Dorpsstraat, → Rijksweg (N43)	96.3	177.1	12:40	12:34	12:27
Olsene ↑ Grote Steenweg (N43), ← Centrumstraat (N459), ↑ Oudenaardestraat (N459), ↑ Oudenaardestraat (N459)	99.0	174.4	12:44	12:37	12:31
Kruisem Kruishoutem ↑ Olsensesteenweg (N459), ↑ Olsensesteenweg (N459), ↑ (E17), ↑ Olsensesteenweg (N459), ↑ Olsensesteenweg (N459), ↑ Winston Churchillstraat (N459), ↑ Markt (N459), ↑ Hoogstraat (N494), ↑ Oudenaardsesteenweg (N459)	103.0	170.4	12:50	12:43	12:36
Wannegem-Lede ↑ Oudenaardsesteenweg (N459), → Wannegemdorp (200m), ↑ Huisepontweg	107.6	165.8	12:57	12:50	12:43
Huisepontweg (1700m) ↑ Huisepontweg, → Ledekerkweg, ↑ Lededorp (400m), → Ledepontweg	109.0	164.4	12:59	12:52	12:45
Huise ↑ Ledepontweg, → Rooigemstraat, → Rooigemstraat	111.6	161.8	13:03	12:55	12:48
Oudenaarde Mullem → Rooigem, → Mullemstraat, ↑ Korte Aststraat	112.8	160.6	13:05	12:57	12:50
Kruisem Huise Hill 1: Korte Ast 500m - Gem. 4.3% - Max. 9.6% ↑ Korte Aststraat, ↔ Lange Aststraat, → Westerring (N60)	114.2 114.7	159.2 158.7	13:07 13:08	12:59 13:00	12:52 12:52
Oudenaarde Mullem ↑ Westerring (N60)	115.7	157.7	13:09	13:01	12:54
Heurne ↑ Westerring (N60)	116.7	156.7	13:11	13:03	12:55
Eine ↑ Westerring (N60), ↑ Westerring (N60), ↑ Westerring (N60)	117.4	156.0	13:12	13:04	12:56
Bevere ↑ Afrit (N60), → Deinzestraat (N459), ↑ (N60), ↑ Beverestraat, ↑ Beverestraat	120.4	153.0	13:17	13:08	13:00
Oudenaarde ↑ Beverestraat, ↑ Tacambaroplein, ↑ Hoogstraat, ↑ Markt, ↑ Markt (Centrum Ronde Van Vlaanderen), ↑ Mathijs Casteleinstraat, ↑ Schelde, ↑ Diependale	122.0	151.4	13:19	13:10	13:02

Ronde van Vlaanderen Roadmap Men Elite 02.04.2023




	km +	km -	40 km/h	42 km/h	44 km/h
Leupegem ↑ Diependale, ↗↘ Leupegemstraat (N8), ↑ Dr Honoré De Wolfstraat (N8), ⚠ 86/40 (12h23 en 13h37)	123.7	149.7	13:22	13:13	13:05
Melden ↑ Berchemweg (N8)	125.2	148.2	13:24	13:15	13:07
Kluisbergen Berchem ↑ Oudenaardebaan (N8), ↗↘ Kerkstraat (N36), ↑ Stationstraat (N36), ↖ Parklaan, ↗ Brugzavel, ↗↘ Broektestraat	129.3	144.1	13:30	13:21	13:12
Kwaremont ↑ Broektestraat, ↑ Kwaremontplein, ↑ Schilderstraat	134.6	138.8	13:38	13:28	13:20
▲ Hill 2: Oude Kwaremont 2200m - Gem. 4% - Max. 11,6% - 🏔️ 1500m ⚠ ↗ Ronsebaan (N36), ↖ Ronde van Vlaanderenstraat	136.8	136.6	13:41	13:31	13:22
🗑️ Litter Zone ↑ Ronde van Vlaanderenstraat, ↗ Ronsebaan (N36)	137.4	136.0	13:42	13:32	13:23
Ronse ↑ Berchemsesteenweg (N36), ↖ Zandstraat (N425)	139.0	134.4	13:44	13:35	13:26
Hotond ↑ Zandstraat (N425)	140.5	132.9	13:47	13:37	13:28
Kluisbergen Zulzeke ↖ Hoogbergstraat, ↗ Zulzekestraat, ↖ Pladutsestraat	141.4	132.0	13:48	13:38	13:29
Oudenaarde Melden ↑ Pladutsestraat, ↗↘ Walkenaarsweg, ↗ Kortekeerstraat	145.0	128.4	13:54	13:43	13:34
Maarkedal Nukerke ↑ Kortekeer	146.6	126.8	13:56	13:45	13:36
▲ Hill 3: Kortekeer 1000m - Gem. 6.3% - Max. 11% ↖ Heidje, ⚠ ↖ Rijksweg (N60)	147.3	126.1	13:57	13:46	13:37
Oudenaarde Melden ↑ Ronseweg (N60)	149.0	124.4	13:59	13:49	13:39
Maarkedal Etikhove ↑ Rijksweg (N60)	149.3	124.1	14:00	13:49	13:40
Oudenaarde Leupegem ↑ Ronseweg (N60), ↗ Schorisseweg (N457)	150.5	122.9	14:02	13:51	13:41
Maarkedal Etikhove ↑ Oudenaardeweg (N457) ⚠ 86/37 (13h21), ↑ Oudenaardeweg (N457), ↑ Maarkendries (N457), ↑ Gansbeekstraat (N457)	151.0	122.4	14:02	13:52	13:42
Maarke-Kerkem ↖ Eikenberg	153.6	119.8	14:06	13:55	13:45
▲ Hill 4: Eikenberg 1200m - Gem. 5,2% - Max. 10% - 🏔️ 1200m	155.0	118.4	14:08	13:57	13:47
Oudenaarde					

Ronde van Vlaanderen Roadmap Men Elite 02.04.2023




	km +	km -	40 km/h	42 km/h	44 km/h
Volkegem ↑ Geraardsbergenstraat (N8)	155.1	118.3	14:09	13:58	13:47
Mater ↑ Geraardsbergenstraat (N8), ← Holleweg (N441)	155.9	117.5	14:10	13:59	13:49
Holleweg (650m) ↑ Holleweg (N441)	156.5	116.9	14:11	14:00	13:49
Volkegem ↑ Holleweg (N441), ← Rogier van Brakelstraat, ↑ De La Kethulleplein 50m, ↑ Volkegemberg, → Wolvenberg	157.1	116.3	14:12	14:00	13:50
Hill 5: Wolvenberg 645m - Gem. 7,9% - Max. 17,3% ↑ Wolvenberg, ← Natendries (N441)	159.1	114.3	14:15	14:03	13:53
Mater ↑ Natendries (N441), → Blote, → Boskant, ↑ Casterstraat, ↔ Bronstraat, → Zwadderkotstraat, → Kerkgate	159.2	114.2	14:15	14:03	13:53
Kerkgate (1400m) ↑ Kerkgate, ↑ Materplein, ← Keirestraat, ← Jagerij	162.7	110.7	14:20	14:08	13:58
Jagerij (800m) ↑ Jagerij, ↑ Tissenhove, → Bruul, ↑ Duisbeke, → Meerhem, ↔ Smarre	165.3	108.1	14:24	14:12	14:01
Horebeke Sint-Maria-Horebeke ↑ Smarre, ← Molenberg	170.7	102.7	14:32	14:20	14:09
Zwalm Sint-Denijs-Boekel ↑ Molenberg	171.2	102.2	14:33	14:20	14:09
Hill 6: Molenberg 463m - Gem. 7% - Max. 14,2% - (300m) ↕ Molenberg, → Franskouter, ↑ Rijkeleie, ↑ Marlboroughstraat	171.6	101.8	14:33	14:21	14:10
Litter Zone ↑ Marlboroughstraat	173.5	99.9	14:36	14:24	14:13
Brakel Elst ↑ Boekelstraat	174.6	98.8	14:38	14:25	14:14
Hill 7: Marlboroughstraat 2040m - Gem. 3% - Max. 7% ↑ Boekelstraat, ↔ Gentsestraat (N415), ← Lepelstraat, ↑ Lepelstraat	175.5	97.9	14:39	14:27	14:15
Michelbeke ↑ Lepelstraat, → Guido Gezellelaan, ← Groenstraat, ↑ Riedeplein, ↑ Berendries	177.0	96.4	14:41	14:29	14:17
Hill 8: Berendries 940m - Gem. 7% - Max. 12,3% ↕ Kasteeldreef (N462)	179.6	93.8	14:45	14:32	14:21
Nederbrakel ↕ Molenberg (N462), ↑ Moriaanstraat (N462), ↑ Watermolenstraat (N462), → Driehoeksstraat, ↕ Kerkhofstraat, ↑ Valkenbergstraat	181.0	92.4	14:47	14:34	14:23
Hill 9: Valkenberg 540m - Gem 8,1%, Max 12,8% ↕ Twaalfbunderstraat	184.9	88.5	14:53	14:40	14:28
Elst ↑ Twaalfbunderstraat, ↔ Gentsestraat (N415), → Oudenaardsestraat (N8)	185.1	88.3	14:54	14:40	14:28

Ronde van Vlaanderen Roadmap Men Elite 02.04.2023




	km +	km -	40 km/h	42 km/h	44 km/h
Zegelsem ↑ Oudenaardsestraat (N8)	186.7	86.7	14:56	14:43	14:31
Litter Zone ↑ Oudenaardsestraat (N8)	187.6	85.8	14:57	14:44	14:32
Feed Zone (langs de N8) ↑ Oudenaardsestraat (N8)	187.8	85.6	14:58	14:44	14:32
Litter Zone ↑ Oudenaardsestraat (N8)	188.6	84.8	14:59	14:45	14:33
Horebeke Sint-Kornelis-Horebeke ↑ Heerweg (N8)	188.6	84.8	14:59	14:45	14:33
Sint-Maria-Horebeke ↑ Heerweg (N8) , ↵ Stene (N454)	189.5	83.9	15:00	14:47	14:34
Maarkedal Schorisse ↑ Zottegemstraat (N454), ↑ Hofveldstraat (N454), ↵ Leideveld, ↵ Markette, ↵ Tenhoutestraat	191.9	81.5	15:04	14:50	14:38
Hill 10: Berg Ten Houde 1100m - Gem. 6% - Max. 21% - 🏔️ ↑ Tenhoutestraat, ↑ Koekamerstraat	197.4	76.0	15:12	14:58	14:45
Henegouwen - Hainaut Ellezelles ↑ Quatre Vents, ↵ Chaussée de Ninove (N48)	198.9	74.5	15:14	15:00	14:47
Oost-Vlaanderen Ronse ↑ Ninoofsesteenweg (N48), ↵ Kanarieberg	200.1	73.3	15:16	15:02	14:49
Hill 11: Kanarieberg 1000m - Gem. 7,7% - Max. 14% ↵ Boekzitting, ↵ Rijkswachtdreef, ↵ Ommegangstraat (N454)	202.9	70.5	15:20	15:06	14:53
Maarkedal Nukerke ↑ Ommegangstraat (N454), ↑ Zandstraat (N425)	204.6	68.8	15:23	15:08	14:55
Hotond ↑ Zandstraat (N425), ↵ Berchemseweg (N36)	209.0	64.4	15:29	15:14	15:01
Kluisbergen Kwaremont ↑ Ronsebaan (N36), ↵ Ronde van Vlaanderenstraat	210.4	63.0	15:32	15:17	15:03
Litter Zone ↑ Ronde van Vlaanderenstraat, Monument Karel Van Wijnendaels ↵ ↵ Ronsebaan (N36)	212.0	61.4	15:34	15:19	15:05
Berchem ↑ Ronse Baan (N36), ↑ Stationsstraat (N36) , ↵ Parklaan , ↵ Brugzavel, ↵ ↵ Broektestraat	214.3	59.1	15:37	15:22	15:08
Kwaremont ↑ Broektestraat, ↑ Kwaremontplein, ↑ Schilderstraat	216.7	56.7	15:41	15:25	15:11
Hill 12: Oude Kwaremont 2200m - Gem. 4% - Max. 11,6% - 🏔️ 1500m ↵ Ronsebaan (N36), ↵ Lamontstraat Renners : ↵ Kalkhovenstraat, ↵ Middelloopstraat, ↵ Paterbergstraat Volgers : ↑ Lamontstraat, ↵ Lamontstraat, ⚠️ ↵ Ter Boekerstraat, ↵ ↵ Dalstraat, ↵ ↵ Driesstraat (terug op parcours)	218.8	54.6	15:44	15:29	15:14

Ronde van Vlaanderen Roadmap Men Elite 02.04.2023



	km +	km -	40 km/h	42 km/h	44 km/h
Hill 13: Paterberg 360m - Gem. 12,9% - Max. 20,3% - 360m ↶ Stooktestraat, ↷ ↷ ↷ Driesstraat Zulzeke ↶ Pladutsestraat	222.3	51.1	15:49	15:33	15:19
Oudenaarde Melden ↷ ↷ Walkenaarsweg Renners: ↷ ↶ Rotelenberg, ↷ ↷ Rotelenberg, ↷ ↷ Rotelenberg, ↷ ↷ Steengat, ↷ ↷ Koppenberg Volgers: ↷ ↷ Elststraat, ↷ ↷ Rijksweg (N 60), na 100 m ↶ ↶ Richtiging Oudenaarde Rijksweg (N 60), ↷ ↷ Mariaborrestraat (terug op parcours)	224.9	48.5	15:53	15:37	15:23
Hill 14: Koppenberg 600m - Gem. 11,6% - Max. 22% - 600m ↷ ↷ Koppenberg, ↷ ↷ Koppenberg, ↷ ↷ Koppenberg, ↷ ↷ Rijksweg (N60)	226.2	47.2	15:55	15:39	15:24
Maarkedal Etikhove Litter Zone ↷ ↷ Rijksweg (N60), ↶ ↷ Mariaborrestraat	226.2	47.2	15:55	15:39	15:24
↷ ↷ Mariaborrestraat 400m ↷ ↷ Mariaborrestraat ↷ ↷ Steenbeekdries	228.8	44.6	15:59	15:43	15:28
Hill 15: Steenbeekdries 1100m - Gem. 3,1% - Max. 7,6% - 1100m ↶ ↷ Stationsberg	231.6	41.8	16:03	15:47	15:32
↷ ↷ Stationsberg 700m ↷ ↷ Stationsberg (gevaarlijke afdaling) ⚠ 86/34 (15h40), ↷ ↷ Stationsberg ↷ ↷ Stationsberg ↷ ↷ ↷ ↷ Nederholbeekstraat	231.7	41.7	16:04	15:47	15:32
Nukerke ↷ ↷ Nederholbeekstraat, ↶ ↷ Boitsbank	232.8	40.6	16:05	15:49	15:33
Etikhove ↷ ↷ Boitsbank, ↷ ↷ Taaienberg	234.2	39.2	16:07	15:51	15:35
Hill 16: Taaienberg 530m - Gem. 6,6% - Max. 15,8% - 500m ↷ ↷ Poesthem, ↷ ↷ Poesthem, ↷ ↷ Drappendries, ↷ ↷ Vlaamse Ardennenstraat	234.7	38.7	16:08	15:51	15:36
Nukerke ↷ ↷ Rubberigtsbank, ↷ ↷ Ommegangstraat (N454)	235.4	38.0	16:09	15:52	15:37
Ronse ↷ ↷ Hogerlucht, ↷ ↷ Kammeland, ↷ ↷ ↷ ↷ Broeke, ↷ ↷ ↷ ↷ Broeke (N80b), ↶ ↷ Oudestraat ↷ ↷ ↷ ↷ Oudestraat, ↷ ↷ Kruisstraat (N60b), ↶ ↷ Zandstraat (N425)	235.9	37.5	16:10	15:53	15:38
Hill 17: Kruisberg/Hotond 2500m - Gem. 5% - Max. 9% - 450m ↷ ↷ Zandstraat (N425), ↷ ↷ Berchemseweg (N36)	236.6	36.8	16:11	15:54	15:39
Kluisbergen Kwaremont ↷ ↷ Ronsebaan (N36), ↶ ↷ Ronde van Vlaanderenstraat	239.3	34.1	16:15	15:58	15:42
Collect Zone ↷ ↷ Ronde van Vlaanderenstraat, Monument Karel Van Wijnendaele ↷ ↷ ↷ ↷ Ronsebaan (N36) ↷ ↷	242.2	31.2	16:19	16:02	15:46
Berchem ↷ ↷ Ronse Baan (N36), ↷ ↷ Stationsstraat (N36), ↷ ↷ Parklaan, ↷ ↷ Brugzavel, ↷ ↷ ↷ ↷ Broektestraat	246.9	26.5	16:26	16:09	15:53
	248.3	25.1	16:28	16:11	15:55
	249.9	23.5	16:31	16:13	15:57
	252.2	21.2	16:34	16:16	16:00

Ronde van Vlaanderen Roadmap Men Elite 02.04.2023



	km +	km -	40 km/h	42 km/h	44 km/h
Kwaremont ↑ Broektestraat, ↑ Kwaremontplein, ↑ Schilderstraat	254.6	18.8	16:38	16:20	16:03
Hill 18: Oude Kwaremont 2200m - Gem. 4% - Max. 11,6% - 1500m ↶ Ronsebaan (N36), ↷ Lamontstraat Renners : ↶ Kalkhovenstraat, ↶ Middelloopstraat, ↷ Paterbergstraat	256.7	16.7	16:41	16:23	16:06
Hill 19: Paterberg 360m - Gem. 12,9% - Max. 20,3% - 360m ↶ Stooktestraat, ↷ ↷ Driesstraat	260.1	13.3	16:46	16:28	16:11
Berchem ↑ Bruggestraat, ↷ ↷ Pontstraat, ↶ Oudenaardebaan (N8), ↷ ↷ Kerkstraat (N36), ⚠ Schelde	261.7	11.7	16:49	16:30	16:13
West-Vlaanderen					
Avelgem					
Kerkhove ↑ Brugstraat (N36), ↷ ↷ Oudenaardesteinweg (N453)	264.4	9.0	16:53	16:34	16:17
Oost-Vlaanderen					
Wortegem-Petegem					
Elsegem ↑ Eeuwhoek (N453), ↑ Kortrijkstraat (N453)	266.7	6.7	16:56	16:37	16:20
Petegem-aan-de-Schelde ↑ Kortrijkstraat (N453)	268.6	4.8	16:59	16:40	16:22
Litter Zone ↑ Kortrijkstraat (N453)	271.2	2.2	17:03	16:43	16:26
Oudenaarde					
Bevere ↑ Minderbroedersstraat (N453)	272.1	1.3	17:04	16:45	16:27
Aankomst	273.4	0.0	17:06	16:47	16:29